
28.00
27.00
26.00
25.00
24.00
23.00
22.00
21.00
1:100
1: 100/100
1:100
poziom porównawczy 20.00 m n.p.m.
RZĘDNA PROJEKTOWANA [m n.p.m.]
RZĘDNA DNA ISTNIEJĄCA W OSI ROWU [m n.p.m.]
23.28
RZĘDNA BRZEGU PRAWEGO [m n.p.m.]
24.27
RZĘDNA BRZEGU LEWEGO [m n.p.m.]
24.02
DŁUGOŚĆ [m]
53.00 m
KILOMETRAŻ ROWU [km]
0+000

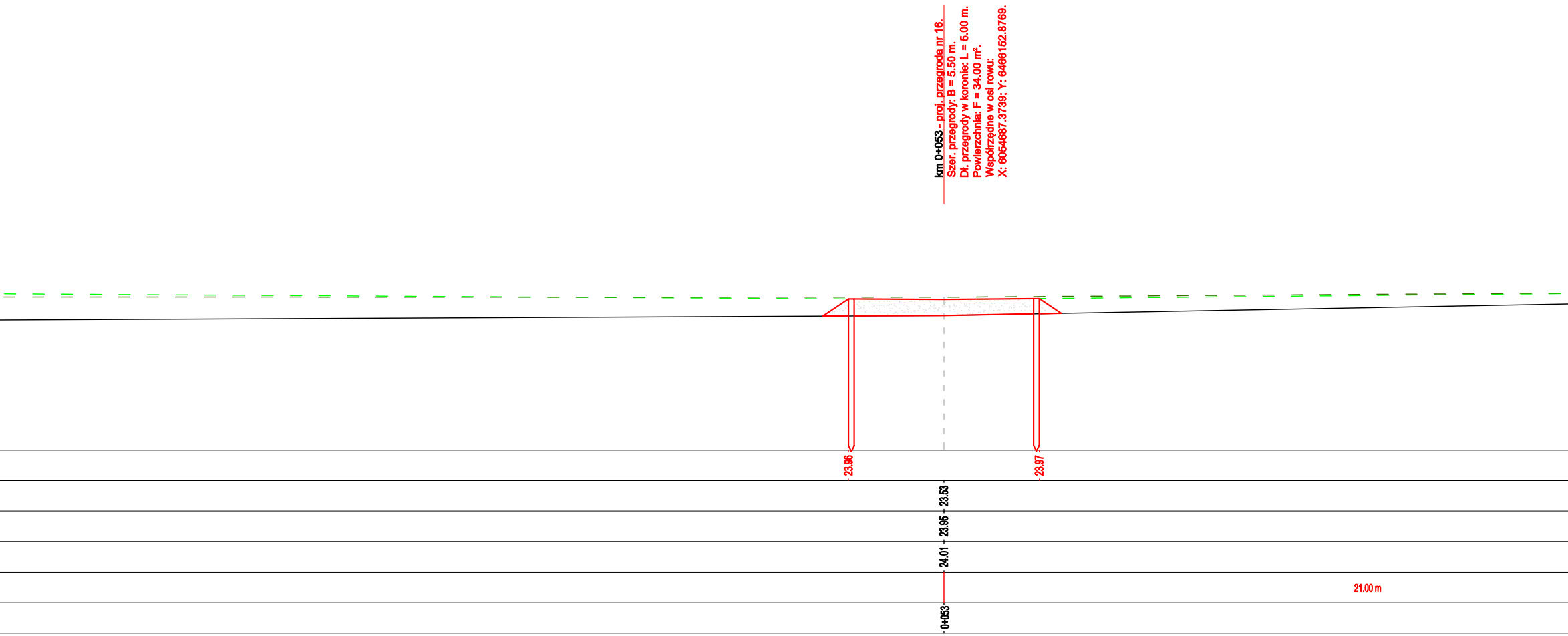
km 0+053 - proj. przegroda nr 16.
Szer. przegrody: B = 5.50 m.
Dł. przegrody w koronie: L = 5.00 m.
Powierzchnia: F = 34.00 m².
Współrzędne w osi rowu:
X: 6054687.3739; Y: 6466152.8769.
23.96
23.97
23.53
23.95
24.01
21.00 m
0+053


23.92
24.15
24.15
0+074
15.00 m
24.06
24.33
24.27
0+089
27.00 m



24.18
24.42
24.37
36.00 m
0+116

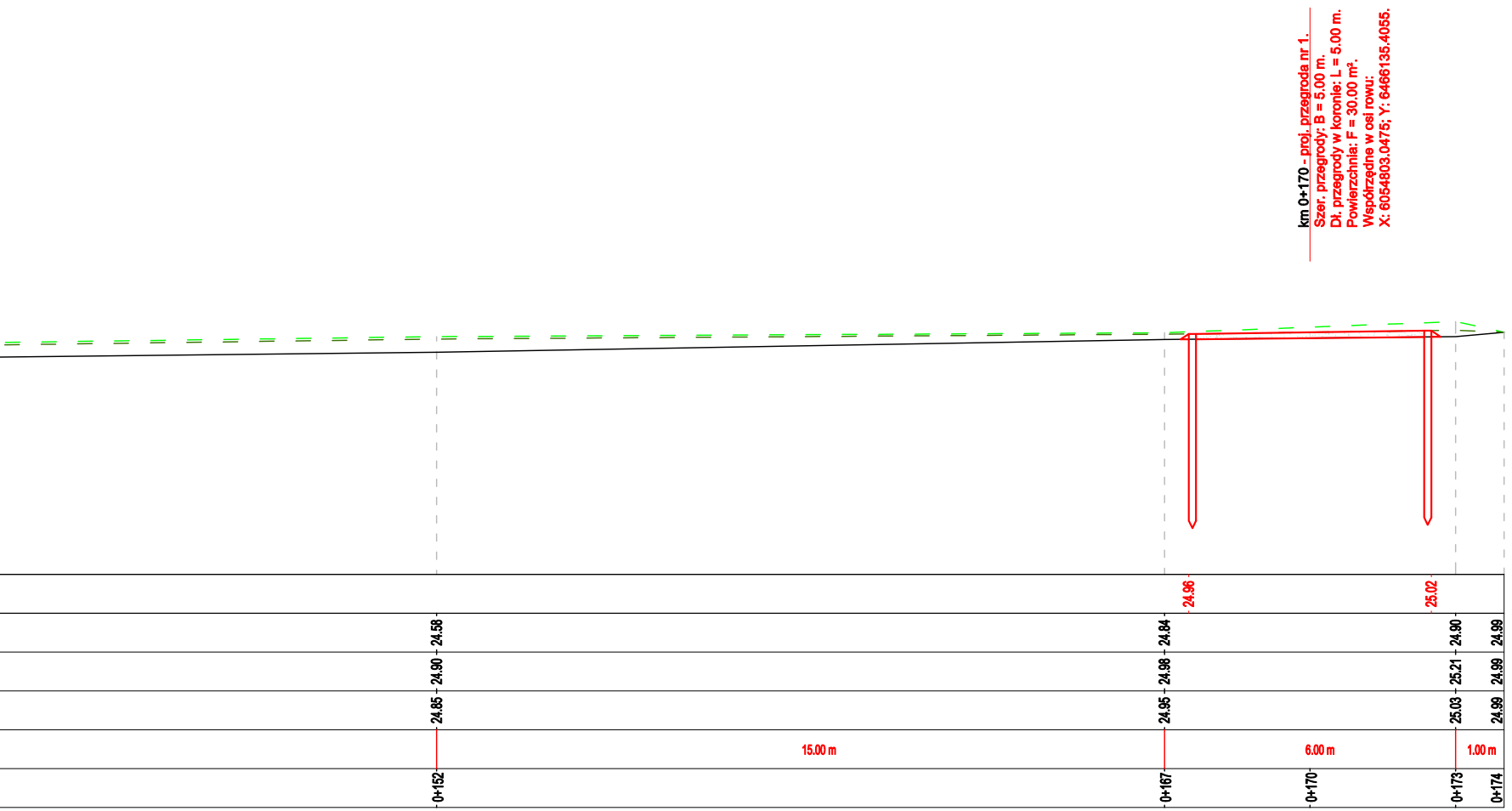
km 0+170 - proj. przegroda nr 1.
Szer. przegrody: B = 5.00 m.
Dł. przegrody w koronie: L = 5.00 m.
Powierzchnia: F = 30.00 m².
Współrzędne w osi rowu:
X: 6054803.0475; Y: 6466135.4055.

24.96
25.02
24.58
24.84
24.90
24.99
24.90
24.98
25.21
24.99
24.85
24.95
25.03
24.99
15.00 m
6.00 m
1.00 m
0+152
0+167
0+170
0+173
0+174

Fundusze Europejskie
Infrastruktura i Środowisko
Unia Europejska
Fundusz Spójności

JEDNOSTKA PROJEKTOWA:
ZENERIS PROJEKTY S.A.
UL. PADEREWSKIEGO 8, 61-770 POZNAŃ

NAZWA INWESTYCJI:
**WYKONANIE DOKUMENTACJI TECHNICZNEJ PRZEGRÓD
W OBSZARZE NATURA 2000 TORFOWISKO POBŁOCKIE PLH220042**

INWESTOR:
SKARB PAŃSTWA
REGIONALNA DYREKTOR OCHRONY
ŚRODOWISKA W GDAŃSKU
UL. CHMIELNA 54/57
80-748 GDAŃSK

NR UMOWY:
NR 54/2020 Z DNIA 18.09.2020 r.

ADRES INWESTYCJI:
JEDNOSTKA EWID.: 221204_2
OBRĘB: 0014 POBŁOCIE, 0017 RZUSZCZE
GMINA: GŁÓWCZYCE
POWIAT: SŁUPSKI
WOJEWÓDZTWO: POMORSKIE

NR PROJEKTU:
2020/23

STADIUM:
**PROJEKT BUDOWLANY**

PROJEKTANT:
mgr inż. MICHAŁ PAWLIK
upr. w spec. inż. hydrotech. nr WKP/0105/POOH/18
PODPIS:

SPRAWDZAJĄCY:
mgr inż. ŁUKASZ URBAŃSKI
upr. w spec. inż. hydrotech. nr WKP/0361/POOH/19
PODPIS:

OPRACOWUJĄCY:
mgr inż. ALEKSANDRA GRZEMSKA
PODPIS:

TREŚĆ RYSUNKU:
**PROFIL PODŁUŻNY ROWU R5 -
PRZEGRODA NR 1 I 16**

| DATA: | SKALA: | NR RYSUNKU: | NR STRONY: |
|---|---|---|---|
| 10.09.2021 r. | 1:100/100 | 3.1 | 31 |